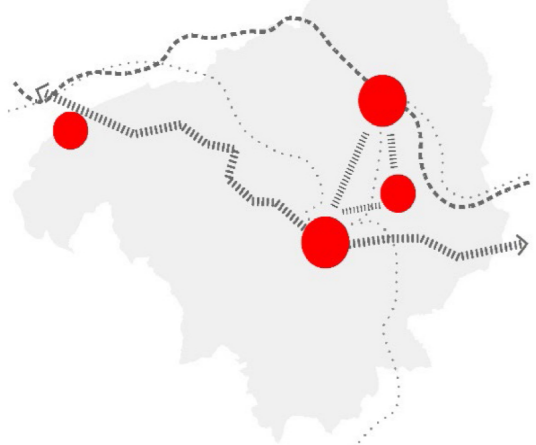


# 3a

Proposta di perimetrazione del territorio urbanizzato  
*Asciano, Arbia, Stazione Castelnuova Berardenga*



COMUNE DI ASCIANO - COMUNE DI RAPOLANO TERME  
**PIANO STRUTTURALE INTERCOMUNALE**

AVVIO DEL PROCEDIMENTO  
 Integrazione Febbraio 2020

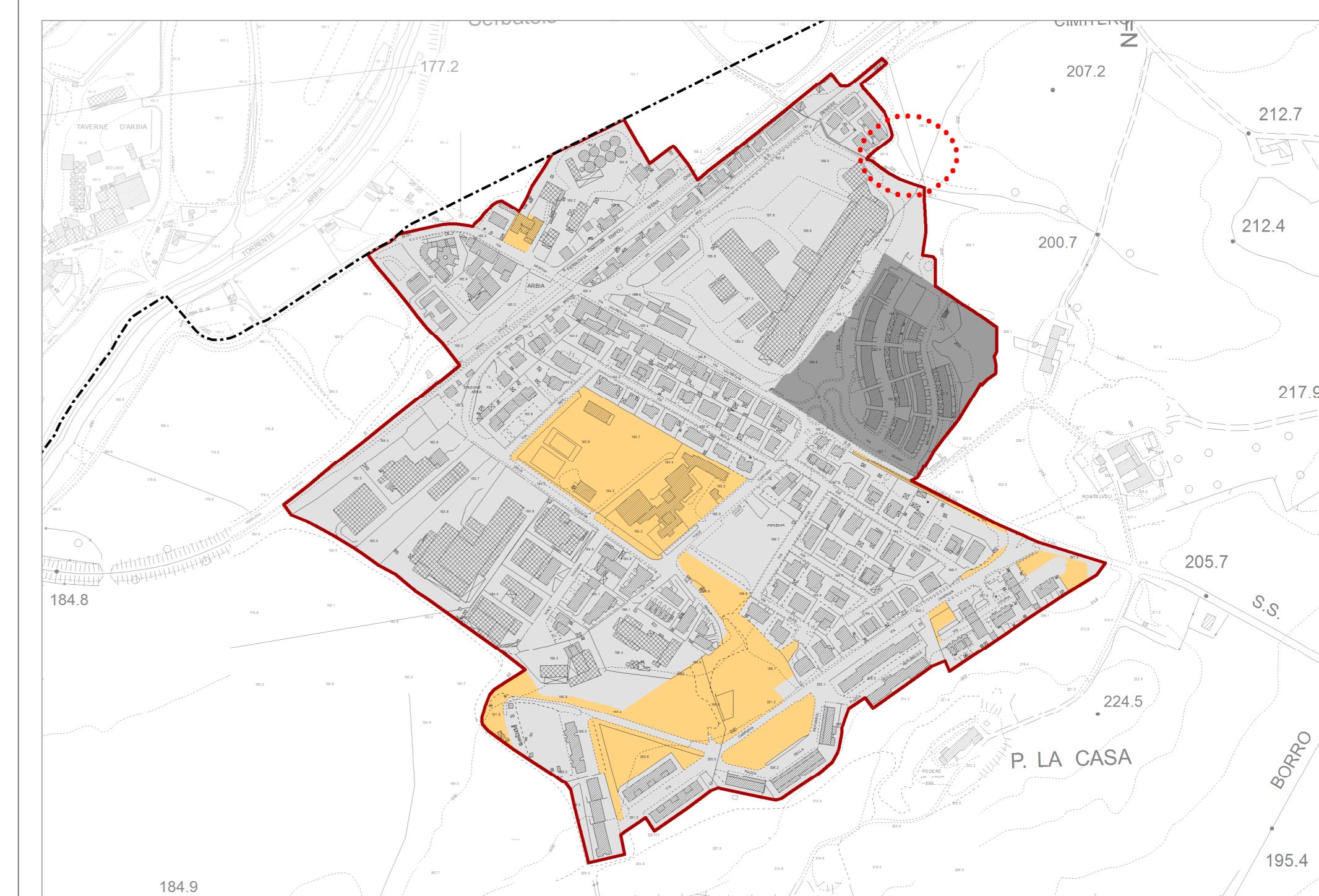
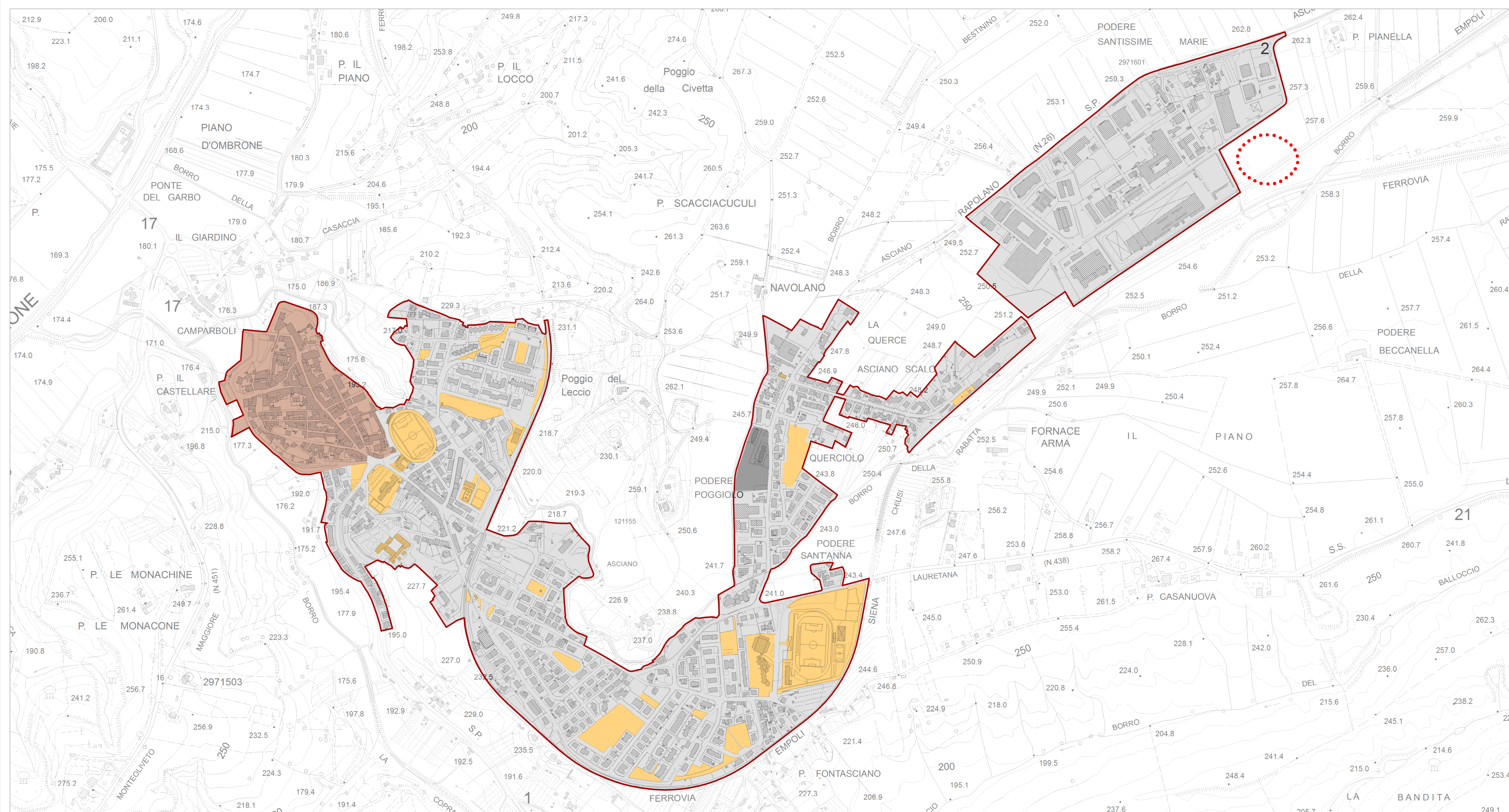
Comune di Asciano Sindaco <b>Fabrizio Nucchi</b>	Progetto Urbanistico <b>Rolando Valentini</b> Laura Tavanti	Responsabile del Procedimento <b>Rolando Valentini</b>
Comune di Rapolano Terme Sindaco <b>Alessandro Starnini</b>	V.A.S. <b>Annalisa Pirrello</b>	Garante dell'informazione e della Partecipazione <b>Michele Pinzuti</b>
Collaboratori Caterina Machetti Sauro Malentacchi		

Scala 1:5.000

Territorio urbanizzato ai sensi del comma 3 dell'Art. 4 L.R. 65/2014

- Tessuto edificato con continuità dei lotti
- Centro Storico
- Attrezzature, servizi, parchi urbani e impianti tecnologici
- Aree interessate da Varianti o Piani Attuativi convenzionati
- Verde Urbano (art.17, comma 3, lett. a DPGR 32/R/2017)

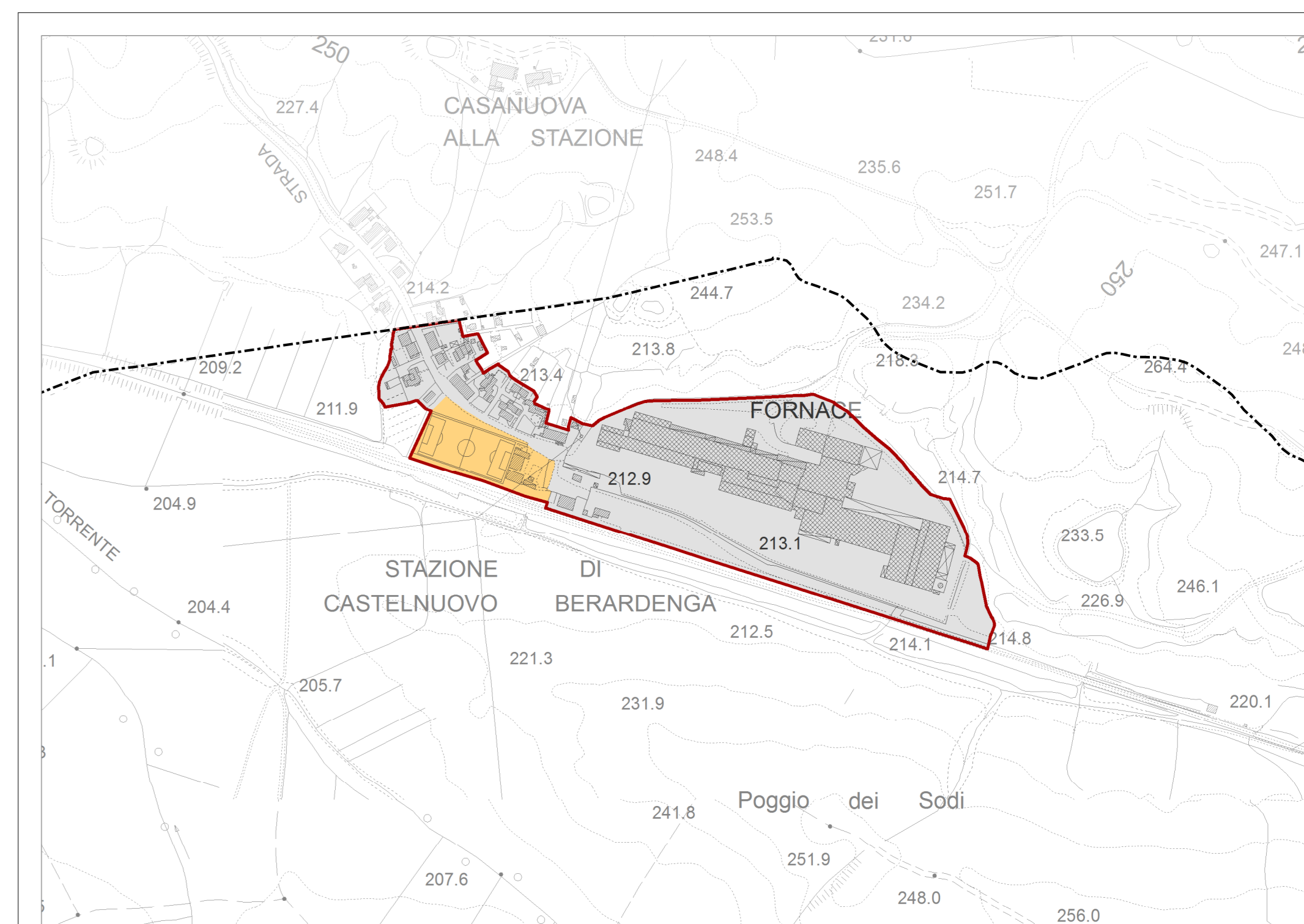
Proposta preliminare di ambiti funzionali a qualificare il disegno del margine urbano ai sensi del comma 4 art. 4 L.R. 65/2014



02 - Arbia



01 - Asciano



03 - Stazione Castelnuovo Berardenga

